Comisión Estatal del Agua Jalisco

COMISIÓN ESTATAL DEL AGUA DE JALISCO

RECIBO DE COMPROBACIÓN DE VIÁTICOS

www.ceajalisco.gob.mx

Jalisco GOBIERNO DEL ESTADO

Fecha Pago Anticipo:	25/02/2019
Fecha Elab. Compro.:	04/03/2019
N° de Oficio:	**DVM / C-0004 / 2019 F**
RESUMEN COM.:	Terminada

FECHA Y HORA DE IMPRESIÓN: Mar 4 2019 4:42PM

GERENTE O DIRECTOR:	MA DEL CARMEN RAMOS RODRIGUEZ	PUESTO:	Director de Área Vinculación Municipal
COMISIONADO:	ANDRES HERRERA PEREZ	PUESTO:	Jefe de Contraloría Social
ACOMPAÑA A:		PUESTO:	

ELABORÓ DOCUMENTO:	ANDRES HERRERA PEREZ - Jefe de Contraloría Social	STATUS:	Oficio Comprobado, Pendiente Autorización por el Usuario

DESGLOSE DE ACTIVIDADES Y MONTOS POR DÍA

FECHA		DESAYUNO		COMIDA	CENA	HOSPEDAJE COMPROBADO
26/02/2019	MUNICIPIO:	Tuxpan $ 73.00		Tuxpan $ 128.00	Tuxpan $ 73.00	Sin Hospedaje. *$(0.00) - **IVA $(0.00)
	GD.: (1)	0.00	GASOLINA: 0.00	JUS. EXCE. HOSP.:		
	ACTIVIDAD:	Recorrido para identificación de servidumbres de paso para red de alcantarillado sanitario en La Higuera, Tuxpan.				

(*). Hospedaje Comprobado por el Empleado. (**). IVA: SOLO EN CASO DE PRESENTAR FACTURA, GD: Gastos Diversos.

RESUMEN DE LA COMISIÓN		CONCEPTO	ANTICIPO	COMPROB.	IVA	SALDO
FECHA SALIDA:	26/02/2019	VIÁTICOS $:	274.00	274.00	0.00	$ 0.00
HORA SALIDA:	7:00 Hrs.	GASTOS DIVERSOS $:	0.00	0.00	0.00	$ 0.00
DÍA(S) COMISIÓN:	1	GASOLINA $:	0.00	0.00	0.00	$ 0.00
FECHA DE REGRESO:	26/02/2019	PEAJE $:	300.00	304.00	41.92	$ -4.00
HORA DE REGRESO:	22:00 Hrs.	TRANSPORTE $:	0.00	0.00	0.00	$ 0.00
TIPO DE COMISIÓN:	Otros	PROGRAMA:	GASTO CORRIENTE/RECURSOS SEPAF 2019			
HORÓMETRO COMPROBACIÓN:	0.00 Hrs.					
JUST. VALES EXCE:						

VEHÍCULO - PLACAS:	JNN 3866 *CON RECARGA
TIPO / CILINDROS / RENDI:	AVEO / 4 Cil. / 9.5 Km/l.
MARCA / MODELO:	Chevrolet / 2017
KM. INICIAL - FINAL:	14,636.00 Km. / 15,023.00 Km.
KM. RECORRIDO:	387.00 Km.
COMBUSTIBLE EN COMISIÓN	
ANTICIPO + EXCEDENTE + GAS COMPRO =	0 + 0 + 0 = 0
GASOLINA POR KM RECORRIDO =	0.00
SALDO EN VALES RECORRIDO =	**0.00**
VALES MANIOBRAS ANTICIPO - COMPROBADO:	0.00 - 0.00
SALDO VALES MANIOBRAS =	**0.00**
$ VALES A REGRESAR =	0.00 $

RECIBÍ LA CANTIDAD DE $ 574.00 **(QUINIENTOS SETENTA Y CUATRO PESOS 00/100 MN.)**

COMO ANTICIPO PARA GASTOS, QUE COMPROBARÉ EN UN PLAZO NO MAYOR DE CINCO DÍAS HÁBILES AL TÉRMINO DE LA COMISIÓN.

EFECTIVO A FAVOR	
EMPLEADO	

CARGO CONTABLE	**$ 578.00**
MENOS ANTICIPO	**$ 574.00**
SALDO	**$ -4.00**

COMISIONADO
ANDRES HERRERA PEREZ
Jefe de Contraloría Social

AUTORIZA COMPROBACIÓN COMISIÓN
DIRECTOR O GERENTE

(1). Nota. Solo se suman los Gastos Diversos Autorizados por el DIRECTOR , GERENTE O CAJA.

AGUA JALISCO — COMISIÓN ESTATAL DEL AGUA DE JALISCO — RECIBIDO — 05 MAR 2019 — CAJA

Comisión Estatal del Agua Jalisco

COMISIÓN ESTATAL DEL AGUA DE JALISCO

Jalisco GOBIERNO DEL ESTADO

INFORME DE ACTIVIDADES POR EL C:	
ANDRES HERRERA PEREZ	N° OFICIO: DVM / C-0004 / 2019
DEL DÍA: 26/02/2019	AL DÍA: 26/02/2019

RESULTADO DE LA COMISIÓN:

Sección entre los pozos No. 8, 7 y 4 (posible vialidad o calle) vecinos identificados al Este, C. Nivardo Martínez y C. Alifonso Morales Ochoa, vecinos identificados al Oeste, C. Gonzalo Barajas Bedal y C. Tomás Llamas Martínez. Requiere confirmación por parte del Ayuntamiento para verificar en su caso si los títulos de propiedad de los vecinos señalan como calle o vialidad la sección de referencia.

El C. Alifonso Morales Ochoa manifiesta que le descargan aguas residuales sobre su predio a lo cual respondió el Director de Agua Potable que se verificaría el origen de la descarga y que con la red propuesta sería posible conducir dichas aguas residuales a través de un colector para hacerlas llegar a una planta de tratamiento.

Sección entre los pozos No. 33 y 32, (posible vialidad o calle) Los habitantes lo identifican como "Andador Cielo" y la vecina identificada al este del pozo No. 33, C. Fabiola Valdovinos Orozco, menciona que el predio en el cual se encuentra construida su vivienda comprende el acceso a través del "Andador Cielo" pero que no cuenta a la fecha con el título de propiedad a su nombre y que toda vía se encuentra a nombre de la persona a la cual le compró el terreno. Requiere confirmación por parte del Ayuntamiento para verificar en su caso si los títulos de propiedad de los vecinos señalan como calle o vialidad la sección de referencia y particularmente en el caso de la C. Fabiola Valdovinos Orozco, el último pozo No. 33 debe ser ubicado al pie de la propiedad, descartando la instalación de tubería dentro de su propiedad que únicamente le brinda servicio a la ciudadana.

Sección entre los pozos No. 899 y 900 (verificar si es una vialidad o calle), la C. Griselda Villalobos compró la propiedad en la que aparentemente se encuentran los pozos No. 899 y 900 a la C. Teresa Álvarez Barajas hace 10 años y aún no cuenta con escrituras. Requiere confirmación por parte del Ayuntamiento para verificar en su caso si los títulos de propiedad de los vecinos señalan como calle o vialidad la sección de referencia

Sección entre los pozos No. 900 y 901 (posible servidumbre), Propietaria identificada: C. Teresa Álvarez Barajas. Requiere confirmación por parte del Ayuntamiento para verificar en su caso si los títulos de propiedad de los vecinos señalan como calle o vialidad la sección de referencia

Vecinos identificados:
Frente a pozo No. 901, C. Juan Álvarez Díaz.
Al norte (1) del pozo No. 901, C. José Barajas Hermosillo.
Al norte (2) del pozo No. 901, C. Alejandro Barajas Hermosillo.

Los vecinos a este punto mencionan que el abastecimiento de agua es insuficiente y que compran pipas de manera recurrente dado que no reciben el servicio de manera suficiente. Comentan que el agua se agota antes de que llegue a sus casas durante la apertura de las válvulas.

Sección entre los pozos No. 118 a 119, vecino identificado al norte de la sección, C. J. Federico Barajas Silva, quien mostró título de propiedad No. 000000050895 en el que se señala la colindancia de su propiedad al suroeste con "calle sin nombre". Por lo tanto, no se requiere acreditar la servidumbre por parte de un particular.

El C. J. Federico Barajas Silva, manifiesta que existe una rampa de acceso de concreto sobre la calle aledaña a su propiedad que fue construida por su vecino y le impide entrar con su vehículo hasta su propiedad por lo cual requiere apoyo por parte del área de Obras Públicas del Ayuntamiento para sea removida dado que esto le causa inconvenientes importantes para su negocio (molino de maíz).

Sección entre los pozos No. 503, 506 y 508 (posible vialidad o calle) vecino identificado, C. Petra Vázquez Valdovinos, menciona que el propietario del terreno es el Sr. Raúl Humberto Llamas Ochoa (teléfono: 341-111-8194). Requiere confirmación por parte del Ayuntamiento para verificar en su caso si los títulos de propiedad de los vecinos señalan como calle o vialidad la sección de referencia.

Sección entre los pozos No. 520, 530 y 536 (trayectoria a través de material puesto de manera artificial sobre el cauce del arroyo) 45 m

COMENTARIOS:

Se anexa detalle de redacción adicional. La comisión se realizó empleando únicamente el combustible disponible en el vehículo.

Comisión Estatal del Agua Jalisco

COMISIÓN ESTATAL DEL AGUA DE JALISCO

Jalisco GOBIERNO DEL ESTADO

INFORME DE ACTIVIDADES POR EL C:		
ANDRES HERRERA PEREZ	N° OFICIO: DVM / C-0004 / 2019	
DEL DÍA: 26/02/2019	AL DÍA: 26/02/2019	

SELLO(S) DE LA(S) LOCALIDAD(ES)	NOMBRE Y FIRMA DEL RESPONSABLE DEL SISTEMA
DEPARTAMENTO DE AGUA POTABLE ESTADOS UNIDOS MEXICANOS	Edwin Silva Castillo
DELEGACION MUNICIPAL DE LA HIGUERA ESTADOS UNIDOS MEXICANOS MPIO DE TUXPAN, JAL	RAMIRO JAVIER LLAMAS A. RAMIRO JAVIER LLAMAS A DELEGADO

Reporte del vehículo comisionado a la localidad de La Higuera
Municipio de Tuxpan, Jalisco el día 26 de febrero de 2019
Niveles de combustible y kilometraje

DATOS DEL TABLERO DEL VEHÍCULO CHEVROLET AVEO PLACAS JNN3866 EN LA COMISIÓN DEL DÍA 26 DE FEBRERO DE 2019 A LA LOCALIDAD DE LA HIGUERA, TUXPAN, JALISCO SEGÚN OFICIO DE COMISIÓN DVM/C-0004/2019F. LA COMISIÓN SE LLEVÓ A CABO CON EL COMBUSTIBLE DISPONIBLE EN EL VEHÍCULO, MISMO QUE SE OBTUVO A TRAVÉS DE RECARGA DE COMBUSTIBLE SOLICITADA.

FOTO 1 KILOMETRAJE Y NIVEL DE COMBUSTIBLE
AL INICIO DE LA COMISIÓN.



FOTO 2 KILOMETRAJE Y NIVEL DE COMBUSTIBLE
AL TÉRMINO DE LA COMISIÓN.



IQ. Andrés Herrera Pérez
Analista de Estudios y Proyectos

RECIBO DE RECARGA

TRENOGAS S.A. DE C.V.
CIRCUNVALACION AGUSTIN YANEZ 1306
COL. MODERNA
GUADALAJARA, JAL. C.P. 44190
3810-0752
TRE100421EC6
PERMISO C.C. C.R.E.: PL/1784/EXP/ES/2015

Regimen Fiscal
601 General de Ley Personas Morales

Lugar de Expedicion
44190

========== C O P I A ==========
TICKET #637763
==========

FOLIO : 0004691873
FECHA : 25/02/2019, 12:44 (46918730)
POSICION: 3
TERMINAL: 2

>>>>>>>>>>> C R E D I T O <<<<<<<<<<<
>> P A G O C O N T A R J E T A <<
CLIENTE 041900004
(R) Comision Estatal del Agua de Jal
Francia . 1726
Moderna
44190 - GUADALAJARA, JAL
CEA070225JK4
>>

PRODUCTO	CANTIDAD	U.M.	PRECIO	IMPORTE
MAGNA			(CLAVE PEMEX 32011)	
	32.988	LTR	20.98	692.09

SUBTOTAL: 598.56
IVA: 93.53
TOTAL: 692.09

(seiscientos noventa y dos pesos 09/100 M.N.)

ODR/AUT : 1
TARJETA : 19000819
RUTA :
NRO.ECO.:
NRO.PAT.:
VEHICULO: JNN 3866 (Form. de Proyectos)
CHEVROLET AVEO
ODOMETRO: 14635
RENDIM. : 13.08 Kms/Lts
SALDO :$0.00

+----------(F I R M A)----------+

YA PUEDE FACTURAR SUS TICKETS DEL MES:
http://www.gaxsa.com.mx

>>> Descarga FACTURAGAS, la APP para <<<
>>> facturar donde sea y cuando sea! <<<

ATIO/ControlGAS www.controlgas.com.mx

RECIBO DE PEAJE

TRAMO CARRETERO
GUADALAJARA-COLIMA

Clase	A2
Tarifa	75,00
IVA	12,00
Total	87,00

Plaza de Cobro Acatlan II (a Colima)
Carril: ACA-LC04 CAJERO: 710697
FOLIO: 398856
26/02/2019 08:56:13

Usted cuenta hasta con 15 dias naturales del mes posterior a la impresión de este recibo para generar su factura

ASISTENCIA EN RUTA
01 (800) 343 5265
www.autopistaguadalajaracolima.com

0519057085613398856000540000002

TRAMO CARRETERO
GUADALAJARA-COLIMA

Clase	A2
Tarifa	56,04
IVA	8,96
Total	65,00

Plaza de Cobro Sayula (a Colima)
Carril: SAY-LC02 CAJERO: 810678
FOLIO: 659572
26/02/2019 09:25:44

Usted cuenta hasta con 15 dias naturales del mes posterior a la impresión de este recibo para generar su factura

ASISTENCIA EN RUTA
01 (800) 343 5265
www.autopistaguadalajaracolima.com

0519057092544659572001190000000

TRAMO CARRETERO
GUADALAJARA-COLIMA

Clase	A2
Tarifa	56,04
IVA	8,96
Total	65,00

Plaza de Cobro Sayula (a Guadalajara)
Carril: SAY-LG09 CAJERO: 810368
FOLIO: 986603
26/02/2019 19:55:01

Usted cuenta hasta con 15 dias naturales del mes posterior a la impresión de este recibo para generar su factura

ASISTENCIA EN RUTA
01 (800) 343 5265
www.autopistaguadalajaracolima.com

0519057195501986603001310000007

TRAMO CARRETERO
GUADALAJARA-COLIMA

Clase	A2
Tarifa	75,00
IVA	12,00
Total	87,00

Plaza de Cobro Acatlan II (a Guadalajara)
Carril: ACA-LG08 CAJERO: 710555
FOLIO: 981150
26/02/2019 20:28:21

Usted cuenta hasta con 15 dias naturales del mes posterior a la impresión de este recibo para generar su factura

ASISTENCIA EN RUTA
01 (800) 343 5265
www.autopistaguadalajaracolima.com

0519057202321981150000640000008

IQ. Andrés Herrera Pérez
Analista de Estudios y Proyectos

Sección entre los pozos No. 8, 7 y 4 (posible vialidad o calle) vecinos identificados al Este, C. Nivardo Martínez y C. Alifonso Morales Ochoa, vecinos identificados al Oeste, C. Gonzalo Barajas Bedal y C. Tomas Llamas Martínez. **Requiere confirmación por parte del Ayuntamiento para verificar en su caso si los títulos de propiedad de los vecinos señalan como calle o vialidad la sección de referencia.**



Identificación de trayectoria del colector proyecto y escurrimiento canalizado

Identificación de trayectoria del escurrimiento canalizado